


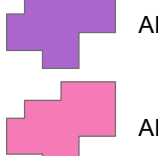
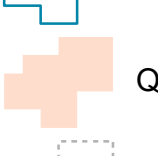







Áreas Especiais de Interesse Social - AEIS

Mapa atualizado em 13/02/2026.
Elaborado pela Unidade de Sistemas de Informações Geográficas (USIG - CGIU - SMAMUS).

LEGENDA

- | | | |
|--|---|---|
| TIPO |  AEIS II |  Unidade de Estruturação Urbana (UEU) |
|  AEIS I |  AEIS III |  Subunidade |
|  AEIS I - AEIS II |  AEIS IV |  Quarteirão |
| |  MACROZONA | |



ESCALA
1:35.000

Sistema Geodésico de Referência: SIRGAS2000
Datum Vertical: Marégrafo de Imbituba - SC
Projeção Cartográfica: TM-POA*
- Transversa de Mercator para Porto Alegre
- Meridiano Central = 51° O
- Latitude de Origen = 0°
- Falso Leste (E): 300.000 m
- Falso Norte (N): 5.000.000 m
- Fator de Escala (K): 0,999995

*O Decreto 16.315/13 institui o Sistema Cartográfico de Referência de Porto Alegre (SCR-POA) bem como a Projeção Cartográfica Transversa de Mercator para Porto Alegre (TM-POA)

